



MAGISTRÁT MĚSTA JABLONEC NAD NISOU  
ODBOR STAVEBNÍ A ŽIVOTNÍHO PROSTŘEDÍ, ODDĚLENÍ DOPRAVNÍ A SILNIČNÍ

MÍROVÉ NÁMĚSTÍ 3100/19, 46601 JABLONEC NAD NISOU

Spisová značka: 2083/2021/ODS/PDS/Koš  
Č.j.: 60972/2021  
Vyřizuje: Košťáková  
Tel.: 483 357 295  
Fax: 482 357 442  
E-mail: kostakova@mestojablonec.cz  
Vyhотовeno dne: 2.8.2021

**Silnice LK a.s.**  
**Československé armády č.p. 4805/24**  
**Rýnovice**  
**466 05 Jablonec nad Nisou 5**

## VEŘEJNÁ VYHLÁŠKA

### opatření obecné povahy stanovení přechodné úpravy provozu na pozemní komunikaci

Magistrát Jablonec nad Nisou, odbor stavební a životního prostředí, oddělení dopravní a silniční příslušný podle § 124 odst. 6 zákona č. 361/2000 Sb., o provozu na pozemních komunikacích a o změnách některých zákonů ve znění pozdějších zákonů (dále jen "zákon o silničním provozu") na základě návrhu ze dne 2.8.2021 podaném společností Silnice LK a.s., IČO 28746503, Československé armády č.p. 4805/24, Rýnovice, 466 05 Jablonec nad Nisou 5

#### s t a n o v í

podle § 77 odst. 1 písm. c) zákona o silničním provozu po písemném vyjádření Policie ČR KŘ DI Jablonec nad Nisou ze dne 28.7.2021 č.j. KRPL-67919/ČJ-2021-180406-02 přechodnou úpravu provozu na pozemních komunikacích – **úplná uzavírka**

**na silnici:** III/29037 k.ú.Horní Maxov, obec Lučany nad Nisou

**v místě :** u objektu čp. 27

**termín :** od 16.8.2021 – do 22.10.2021

**z důvodu :** rekonstrukce propustku v rámci akce „Silnice III/29037 Lučany nad Nisou – havárie propustku“

**objízdná trasa - ze směru od Lučan nad Nisou přes Smržovku a Horní Lučany ve směru na Horní Maxov :** Lučany nad Nisou – sil. I/14 – Krojčenk – sil. I/14 – křiž. I/14 x III/29038 (Smržovka) – sil. III/29038 – Záhoří – sil. III/29038 – křiž. III/29037 (horní Lučany – pro provoz v obou dopravních směrech.

#### Podmínky pro provedení přechodné úpravy provozu:

1. Provedení a umístění dopravního značení musí být v souladu s vyjádřením Policie ČR KŘ DI Jablonec nad Nisou ze dne 28.7.2021 č.j. KRPL-67919/ČJ-2021-180406-02, vyhláškou č. 294/2015 Sb., kterou se provádějí pravidla provozu na pozemních komunikacích, technickými podmínkami TP 66 „Zásady pro označování pracovních míst na pozemních komunikacích“, II. vydání a dle příslušných platných technických norem. Veškeré dopravní značení bude provedeno v základní velikosti podle TP 66 v reflexním provedení.
2. Všechny součásti dopravních značek (patka, sloupek, značka, uchycení) musí být schváleného typu.
3. Trvalé dopravní značení, které je v rozporu s přechodným dopravním značením, bude překryto a po ukončení akce uvedeno do původního stavu.
4. Pokud pominou důvody pro umístění přechodného dopravního značení přede dnem stanoveným v rozhodnutí silničního správního úřadu jako den ukončení zvláštního užívání

silnice, musí být dopravní značení okamžitě odstraněno, součásti a příslušenství MK uvedeny do původního stavu a tato skutečnost neprodleně oznámena správnímu orgánu a orgánu policie.

5. Odpovědnou osobou za osazení dopravního značení, jeho kontrolu a případné udržování po celou dobu přechodné úpravy provozu a dále včasné odstranění je společnost Silnice LK a.s., IČO 28746503, Československé armády č.p. 4805/24, Rýnovice, 466 05 Jablonec nad Nisou 5 zastoupena Ing. Petrem Finkousem,, tel. č. 777 133 714.
6. Z důvodu zajištění bezpečnosti silničního provozu může správní orgán stanovit další dopravní značení, případně stanovené dopravní značení změnit. Povinností žadatele je zajistit okamžité osazení stanoveného dopravního značení.

### **Odůvodnění**

Magistrát Jablonec nad Nisou, odbor stavební a životního prostředí, oddělení dopravní a silniční stanovil na základě návrhu žadatele dle § 77 odst. 1 písm. a) zákona o silničním provozu přechodnou úpravu provozu na silnici III/29037 k.ú.Horní Maxov, obec Lučany nad Nisou v místě u objektu čp. 27 z důvodu rekonstrukce propustku v rámci akce „Silnice III/29037 Lučany nad Nisou havárie propustku“. Policie ČR KŘ DI Jablonec nad Nisou se písemně vyjádřila dne 28.7.2021 č.j. KRPL-67919/ČJ-2021-180406-02. V souladu s ustanovením § 77, odst. 5 zákona o silničním provozu nevedl zdejší správní orgán řízení o návrhu.

### **Poučení**

Podle § 173, odst. 2 zák. č. 500/2004 Sb., o správním řízení ve znění pozdějších zákonů proti opatření obecné povahy nelze podat opravný prostředek.

Opatření obecné povahy dle § 77, odst. 5 zákona o silničním provozu nabývá účinnosti pátým dnem po dni vyvěšení.

Ing. Mgr. Ivana Ř i m n á č o v á v.r.  
vedoucí odboru stavebního a životního prostředí

Za správnost vyhotovení : Radka Šrýtrová

Na úřední desce Magistrátu města Jablonec nad Nisou **v y v ě š e n o** dne : .....

Na úřední desce Městského úřadu Lučany nad Nisou **v y v ě š e n o** dne : .....

Z úřední desky Magistrátu města Jablonec nad Nisou **s e j m u t o** dne : .....

Z úřední desky Městského úřadu Lučany nad Nisou **s e j m u t o** dne : .....

**Příloha** - situace dopravního značení

### **Obdrží**

#### Žadatel :

- Silnice LK a.s., IDDS: vwc44xi, Československé armády 4805/24, Rýnovice, 466 05 Jablonec nad Nisou 5

#### Dotčený orgán :

- Policie ČR KŘ DI Jablonec nad Nisou, IDDS: vsmhvp9, ul.28.října 10, 466 01 Jablonec nad Nisou 1

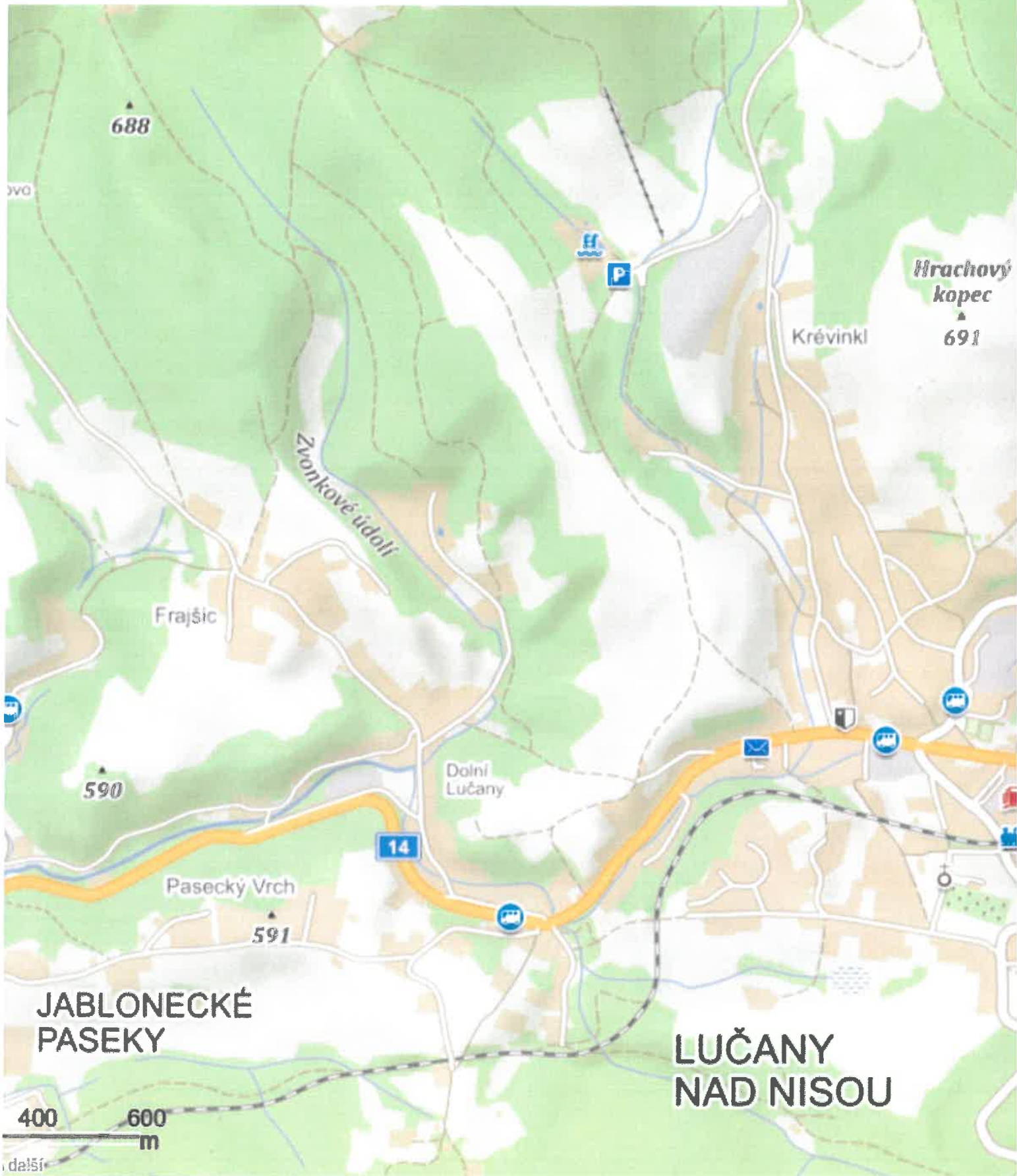
#### Dále obdrží k vyvěšení na úřední desce :

- Městský úřad Lučany Nad Nisou, IDDS: jfubvng

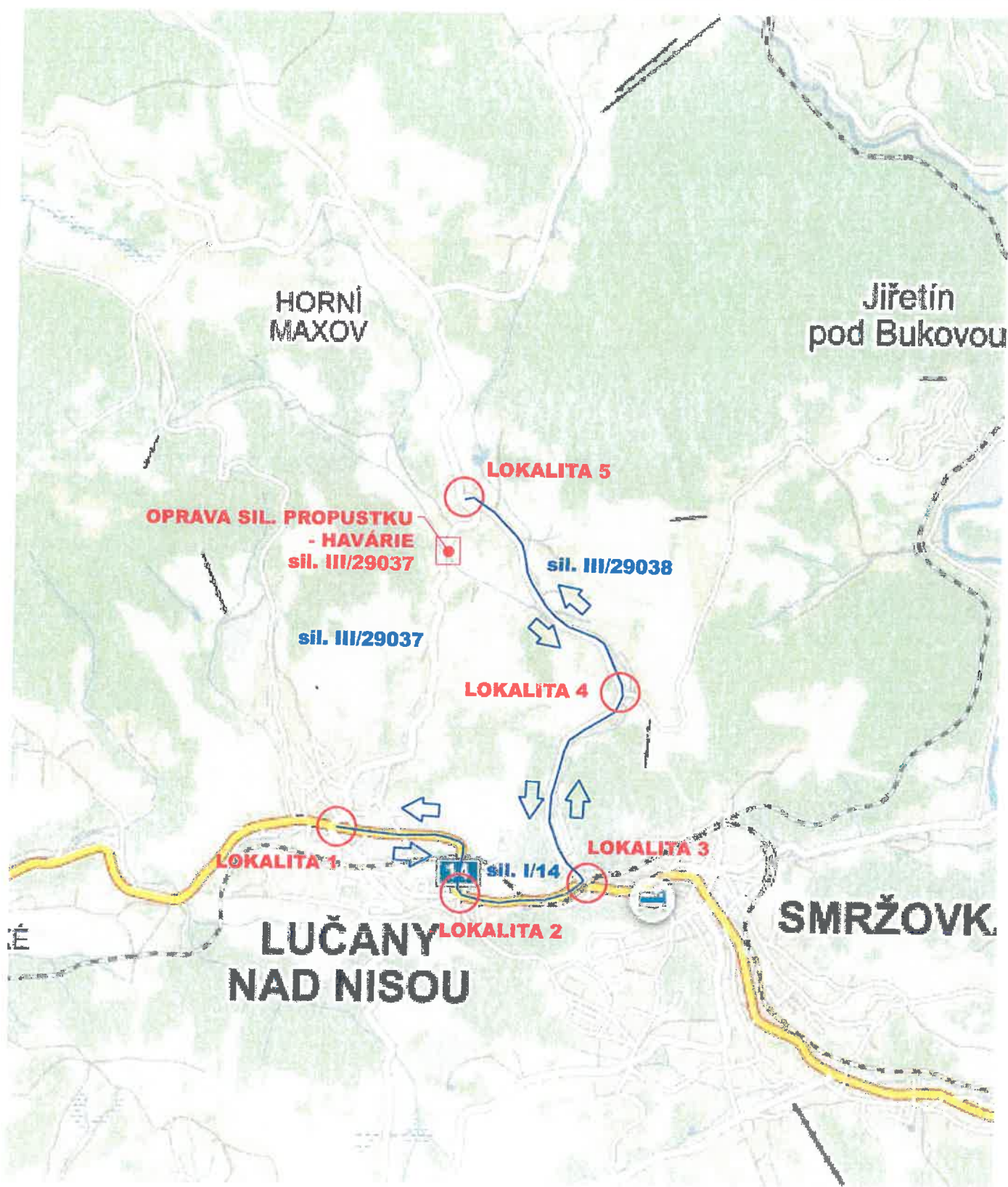
#### Na vědomí :

- co




**pusťku na silnici III/29037 v Lučanech nad Nisou**



# 7.1 - SITUACE - VYZNAČENÍ LOKALIT S PROVIZORNÍM SDZ A OBJÍZDNÉ TRASY PŘI UZAVÍRCE SIL. III/29037 - LUČANY NAD NISOU



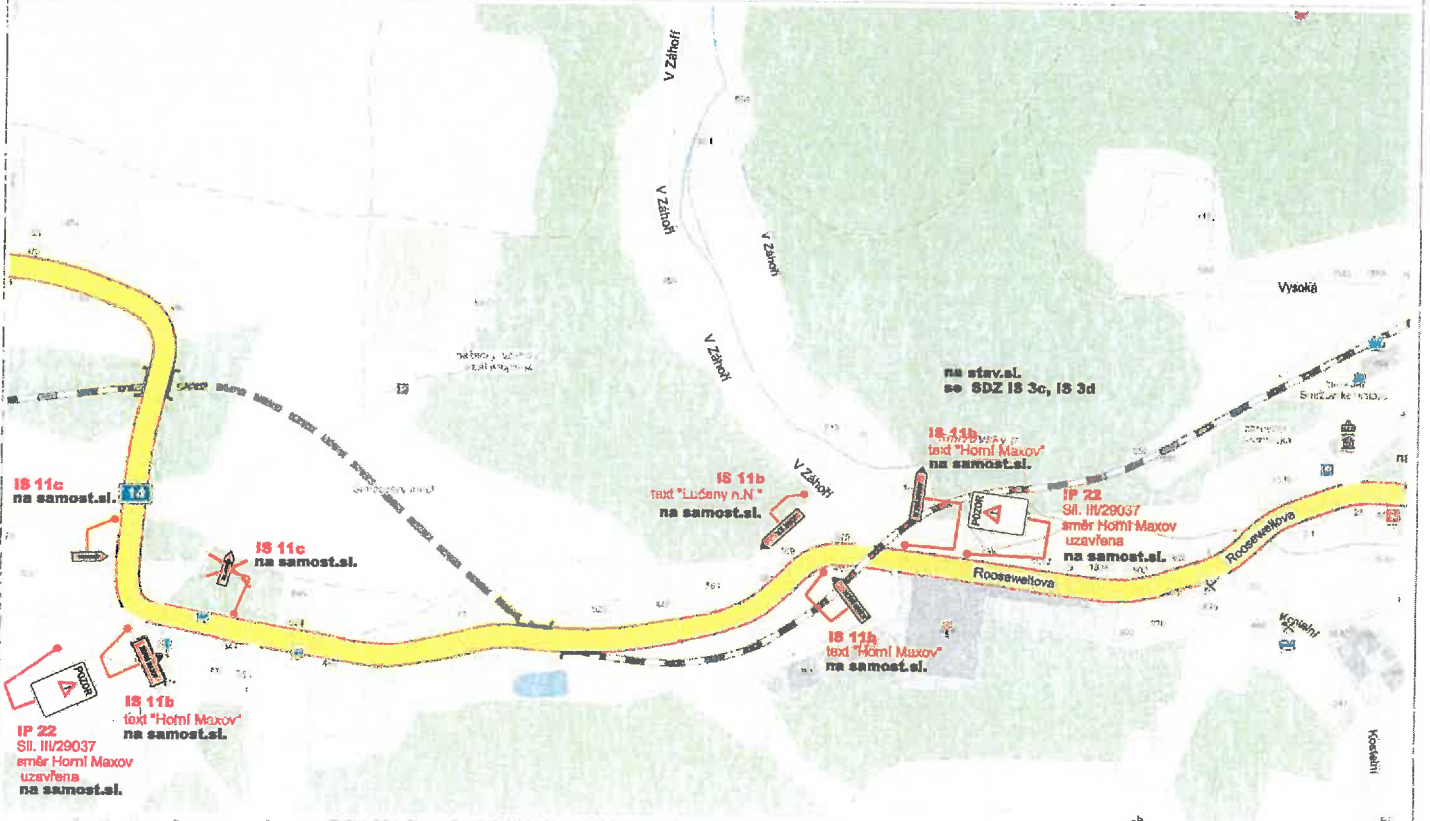
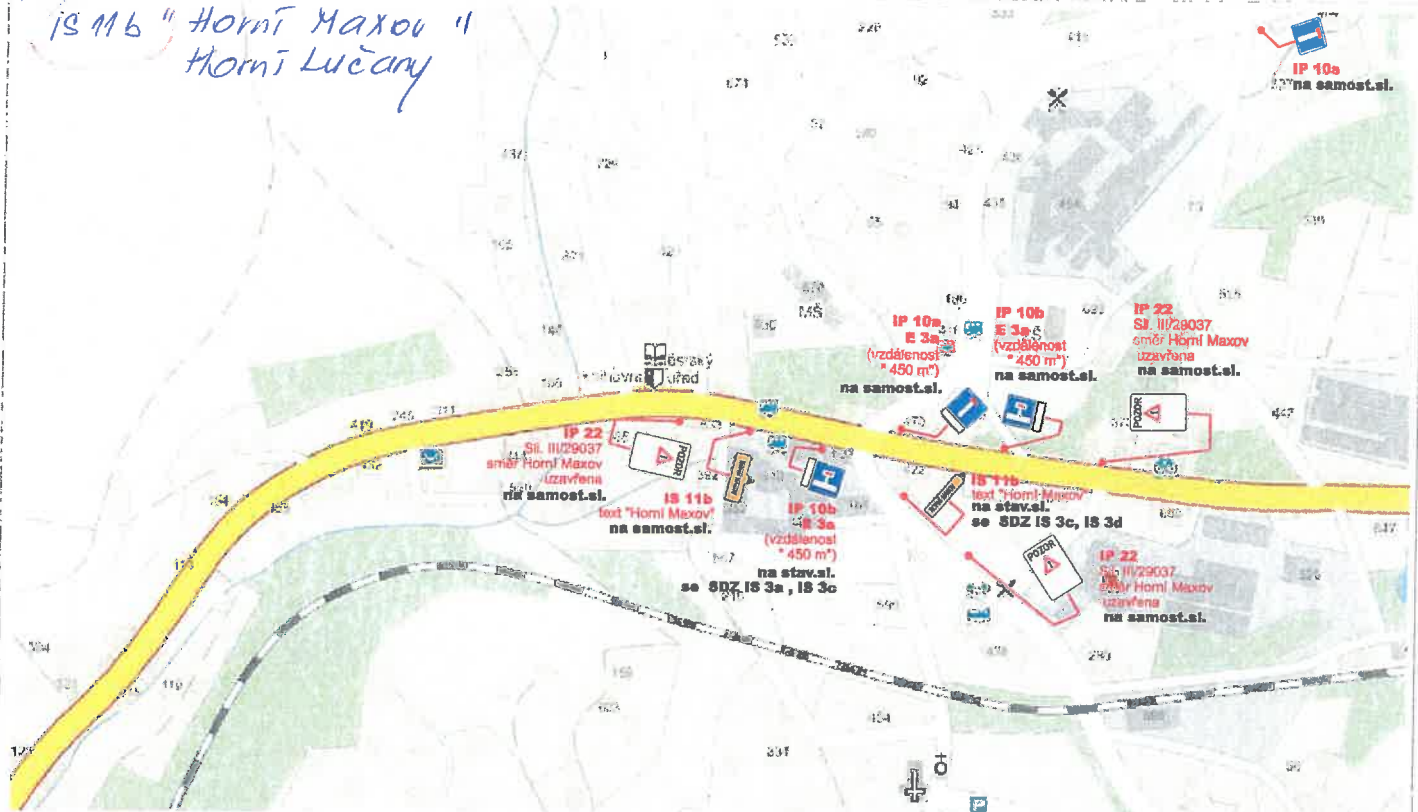
## ZNAČKY:

-  SITUAČNÍ UMÍSTĚNÍ PŘECHODNÉHO SVISLÉHO DOPRAVNÍHO ZNAČENÍ
-  VYZNAČENÍ OBJÍZDNÉ TRASY
-  VYZNAČENÍ SMĚRU ORIENTACE PROVOZU NA OBJÍZDNÉ TRASE

## 7.2 - SITUACE - OSAZENÍ PŘECHODNÉHO SDZ - LOKALITA 1-3

*pozor!*

*IS 11b "Horní Maxov" /  
Horní Lučany*



### ZNAČKY:

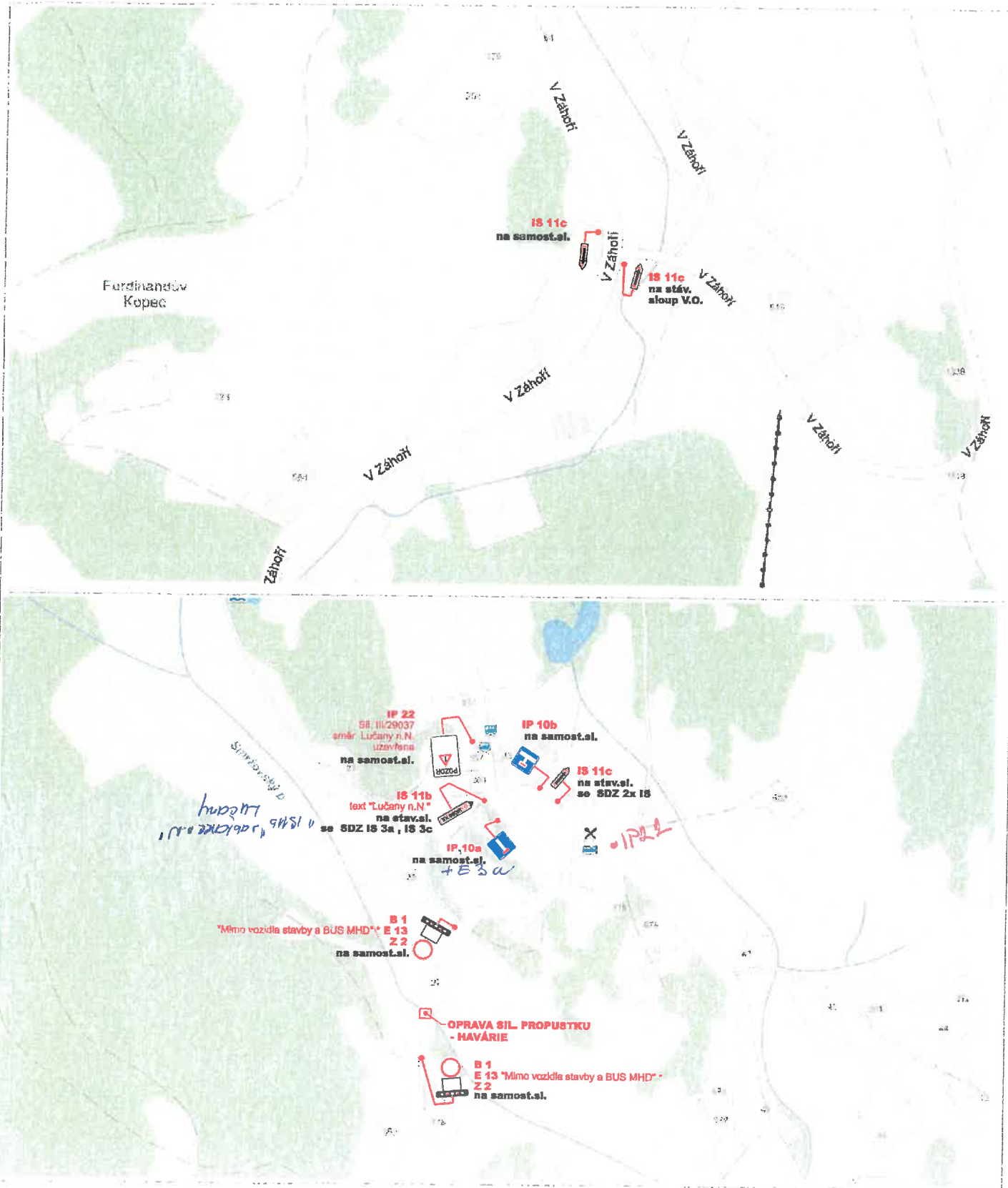
- SITUAČNÍ UMÍSTĚNÍ PŘECHODNÉHO SVISLÉHO DOPRAVNÍHO ZNAČENÍ

\*... pozn. Při úplné uzavírcce III/29037 v místě propustku - v určitých technologických fázích výstavby - bude autobusová linka MHD po nezbytně nutnou dobu převedena také na uvedenou objízdnou trasu

### POZNÁMKY:

STÁVAJÍCÍ SMĚROVÉ TABULE IS 3a- 3d V DOTČENÝCH KŘIŽOVATKÁCH S OSAZENÍM PŘECHODNÉHO SDZ IS 11b, c PRO VYZNAČENÍ OBJÍZDNÝCH TRAS Z DŮVODU OPRAVY PROPUSTKU NA SIL. III/29037 V OBCI LUČANY NAD NISOU BUDOU ZAKRYTY ČERNOU FÓLIÍ NEBO ČÍLE NA TĚCHTO TABULÍCH BUDOU PŘEKRYTNUTY ORANŽOVOU REFLEXNÍ PÁSKOU

## 7.3 - SITUACE - OSAZENÍ PŘECHODNÉHO SDZ - LOKALITA 4,5



### ZNAČKY:

- SITUAČNÍ UMÍSTĚNÍ PŘECHODNÉHO SVISLÉHO DOPRAVNÍHO ZNAČENÍ

\*... pozn. Při úplné uzavírcce III/29037 v místě propustku - v určitých technologických fázích výstavby - bude autobusová linka MHD po nezbytně nutnou dobu převedena také na uvedenou objízdnou trasu

### POZNÁMKY:

STÁVAJÍCÍ SMĚROVÉ TABULE IS 3a - 3d V DOTČENÝCH KŘIŽOVÁTKÁCH S OSAZENÍM PŘECHODNÉHO SDZ IS 11b, c PRO VYZNAČENÍ OBJÍZDNÝCH TRAS Z DŮVODU OPRAVY PROPUSTKU NA SIL. III/29037 V OBCI LUČANY NAD NISOU BUDOU ZAKRYTY ČERNOU FÓLIÍ NEBO CÍLE NA TĚCHTO TABULÍCH BUDOU PŘEŠKRTNUTY ORANŽOVOU REFLEXNÍ PÁSKOU